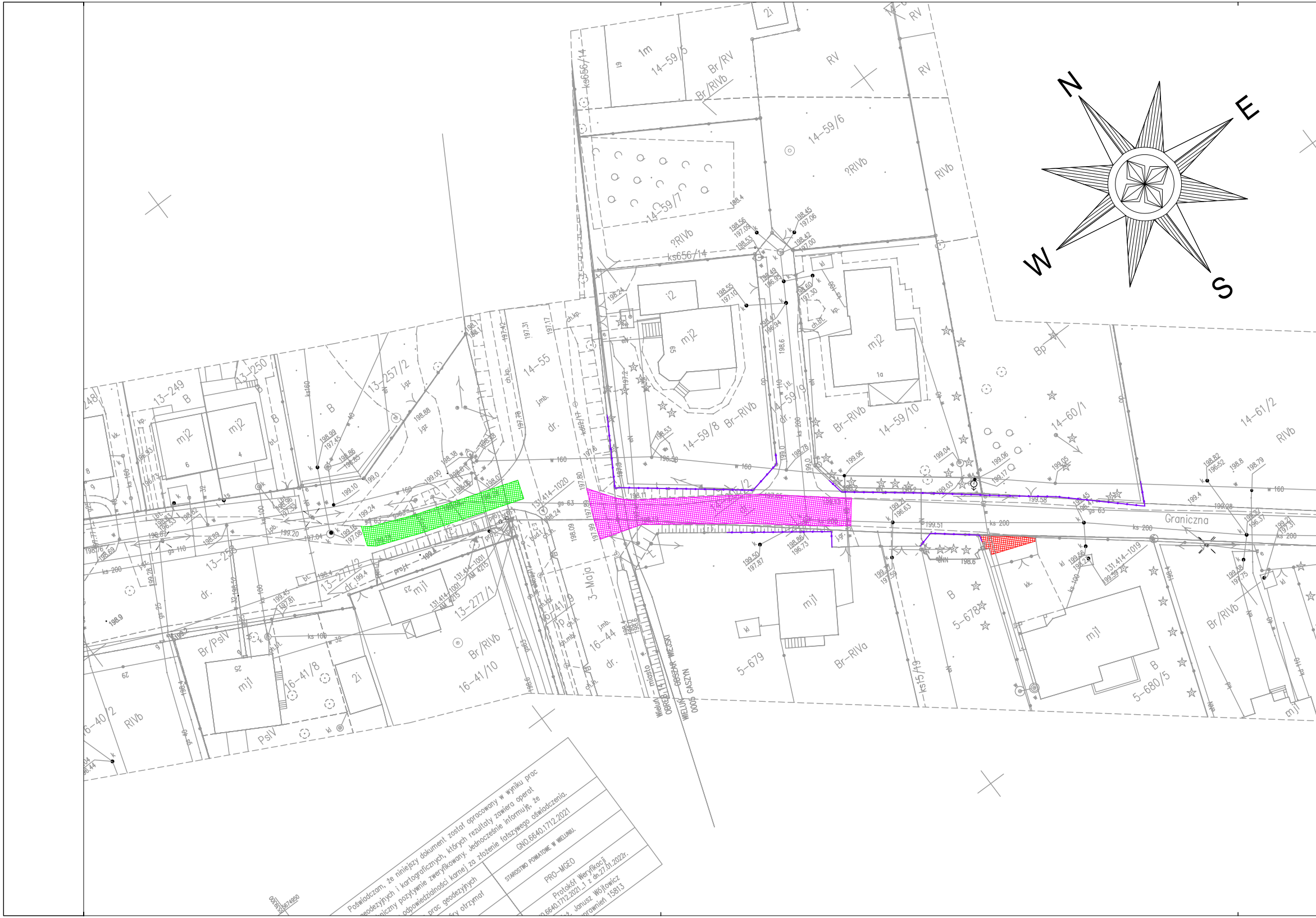
N
E
S
W
Graniczna
3-Maja
Wieluń - miasto OBRĘB 14
WIELUŃ - OBSZAR WIEJSKI 0005 GASZYN
14-59/5
14-59/6
14-59/7
14-59/8
14-59/9
14-59/10
14-55
14-60/1
14-61/2
ks656/14
13-249
13-250
13-257/2
13-277/1
13-277/2
16-41/8
16-41/10
16-44
5-678
5-679
5-680/5
ks15/49
131.414-1020
131.414-1019
131.414-1001
RV
RIVb
?RIVb
Br/RV
Br/RIVb
Br-RIVb
Br-RIVa
Br/PsIV
PsIV
Bp
B
dr.
mj1
mj2
i2
2i
ks 200
gs 63
w 160

Poświadczam, że niniejszy dokument został opracowany w wyniku prac
geodezyjnych i kartograficznych, których rezultaty zawiera operat
niczny pozytywnie zweryfikowany. Jednocześnie informuję, że
odpowiedzialności karnej za złożenie fałszywego oświadczenia.
prac geodezyjnych
ry otrzymał

GNO.6640.1712.2021
STAROSTWO POWIATOWE W WIELUNIU.
PRO-MGEO
Protokół Weryfikacji
0.6640.1712.2021_1 z dn.27.01.2022r.
Janusz Wójtowicz
prawnień 15813

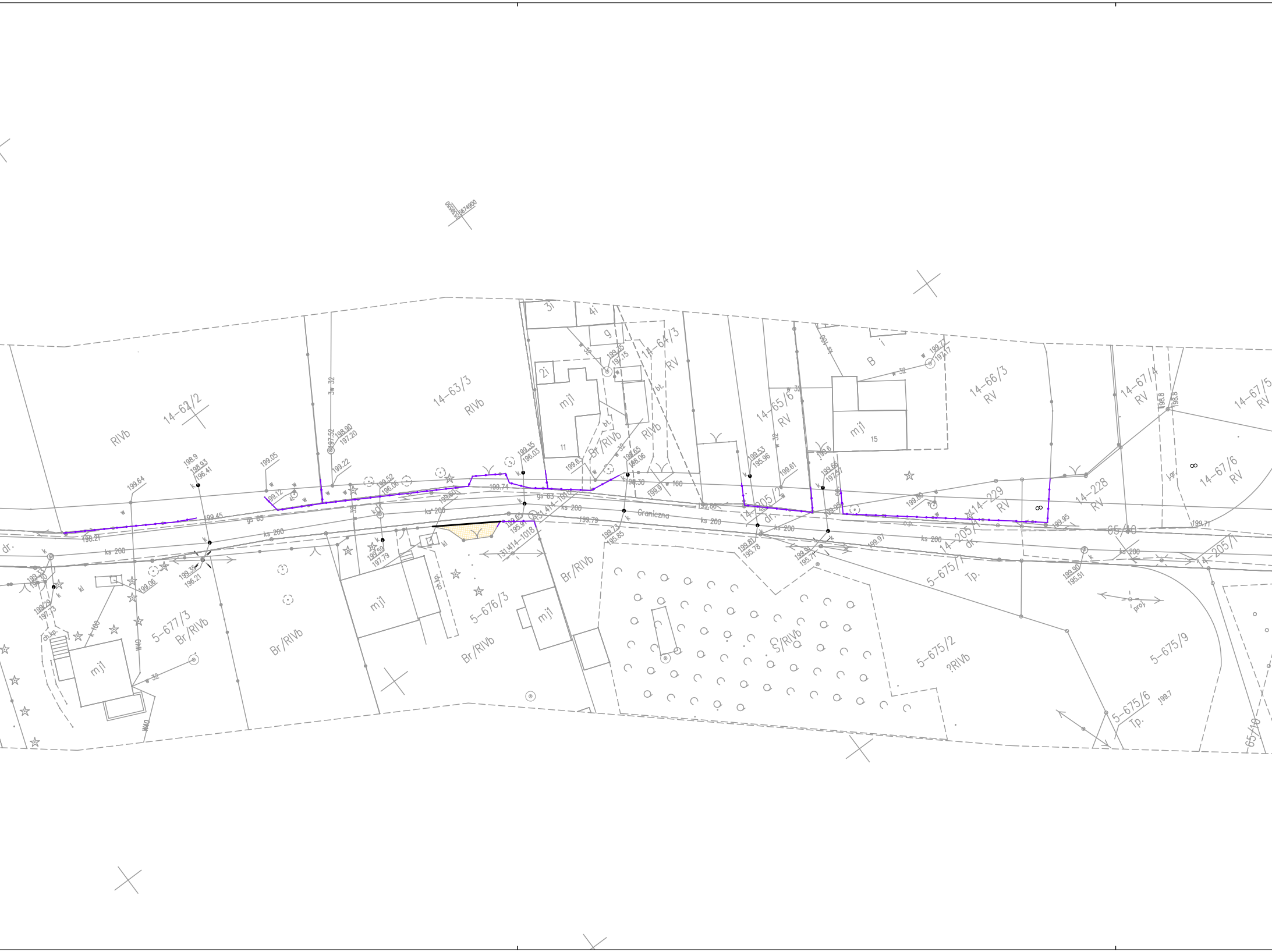
14-62/2
RIVb
14-63/3
RIVb
14-64/3
RV
RIVb
Br/RIVb
14-65/6
RV
14-66/3
RV
14-67/4
RV
14-67/5
RV
14-67/6
RV
14-228
RV
14-229
RV
14-205/2
dr.
14-205/1
dr.
4-205/1
65/40
65/10
Graniczna
ks 200
gs 63
mj1
5-677/3
Br/RIVb
Br/RIVb
5-676/3
Br/RIVb
Br/RIVb
S/RIVb
5-675/2
?RIVb
5-675/1
Tp.
5-675/9
5-675/6
Tp.
ch.kp.
proj.
dr.
199.74
199.79
199.45
198.21
199.64
199.05
199.22
199.61
199.95
199.71
199.97
199.7

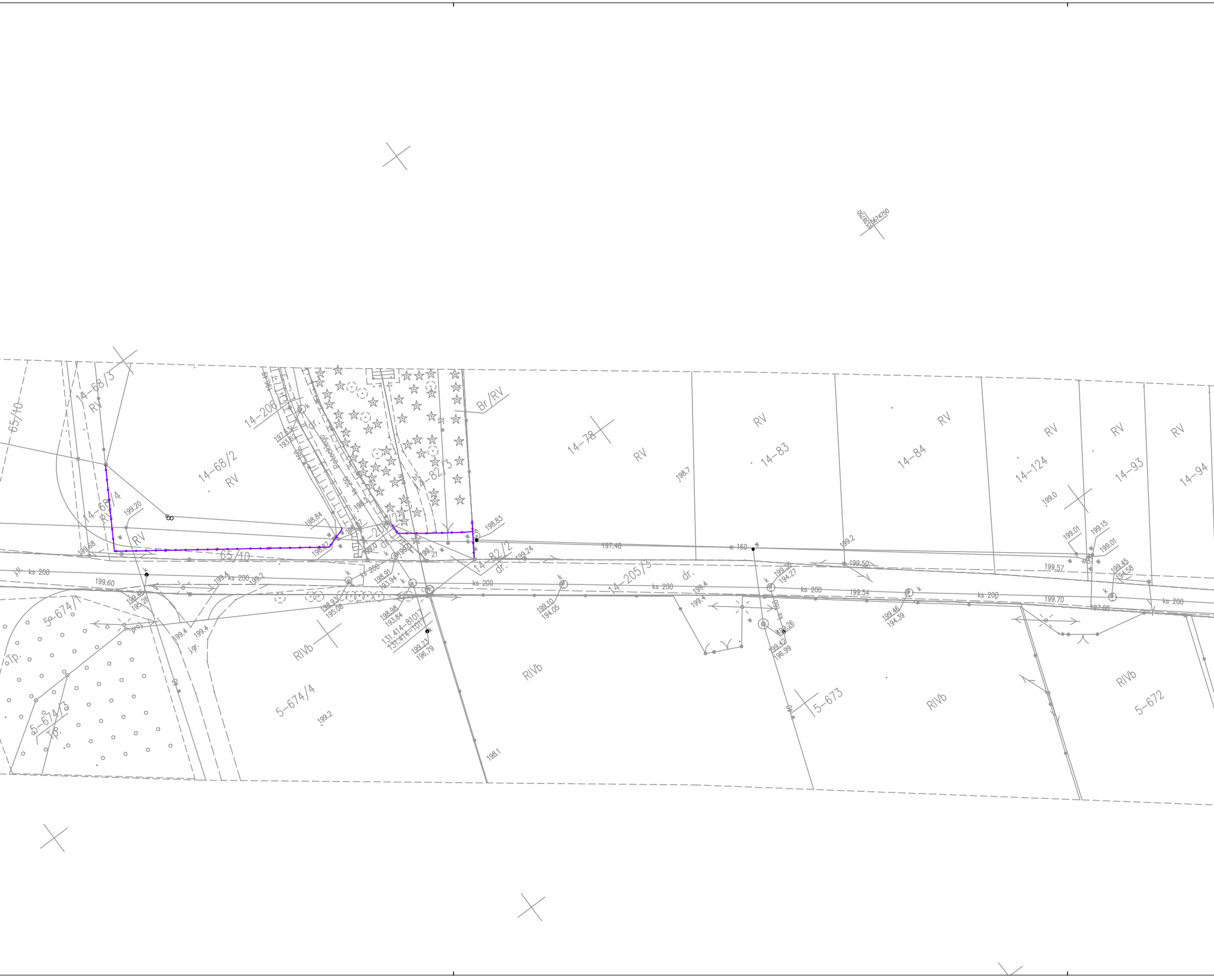
5674750
65/10
14-68/3
RV
14-68/2
RV
14-68/4
RV
RV
14-206
dr.
Potok
14-82/3
Br/RV
14-78
RV
RV
14-83
RV
14-84
RV
14-124
RV
14-93
RV
14-94
199.20
198.84
198.83
198.87
199.68
199.60
199.24
197.46
199.2
199.50
199.57
199.01
199.15
199.01
199.45
194.58
199.70
197.88
199.54
199.46
194.39
199.10
194.05
199.36
194.27
199.42
196.99
199.26
199.23
196.79
198.98
193.84
198.91
193.94
198.93
195.08
199.4
199.2
198.7
199.0
198.1
ks 200
w 160
65/10
14-82/2
dr.
14-205/3
dr.
5-674/1
Tp.
5-674/3
Tp.
5-674/4
199.2
RIVb
RIVb
RIVb
5-673
RIVb
RIVb
5-672
131.414-8101
131.414-101
j.gr.
k
w

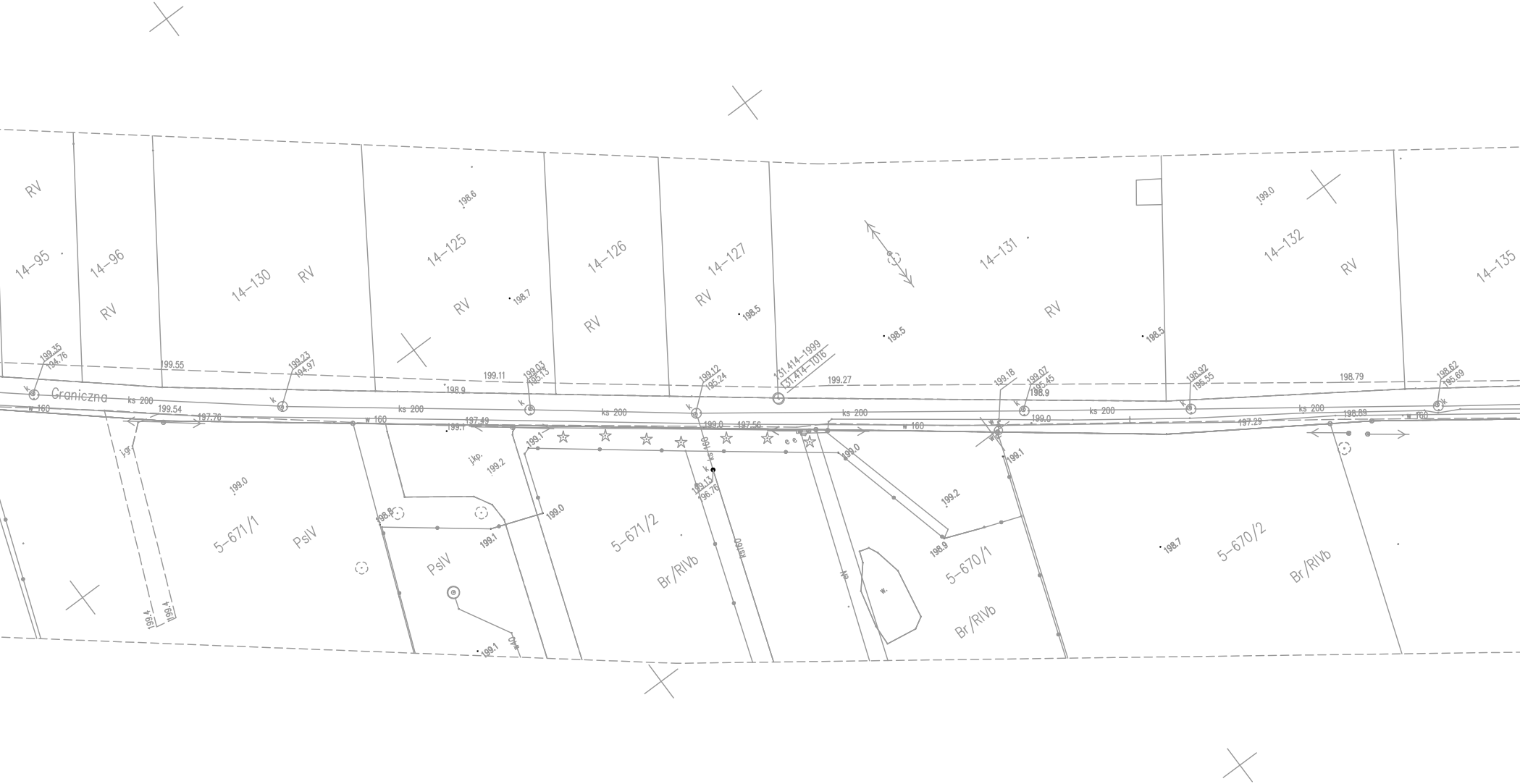
RV
14–95
14–96
RV
14–130
RV
198.6
14–125
RV
198.7
14–126
RV
14–127
RV
198.5
14–131
RV
198.5
198.5
199.0
14–132
RV
14–135
199.35
194.76
199.55
199.23
194.97
199.11
199.03
195.13
198.9
199.12
195.24
131.414–1999
131.414–1016
199.27
199.18
199.07
195.45
198.9
198.92
195.55
198.79
198.62
195.69
k
Graniczna
ks 200
w 160
199.54
197.76
199.1
197.49
199.0
197.56
199.0
197.29
198.89
j.gr.
199.0
5–671/1
PsIV
198.8
PsIV
j.kp.
199.2
199.1
199.0
199.1
5–671/2
Br/RIVb
ks 160
199.13
196.76
199.0
199.2
198.9
5–670/1
Br/RIVb
w.
199.1
198.7
5–670/2
Br/RIVb
199.4
199.4
199.1

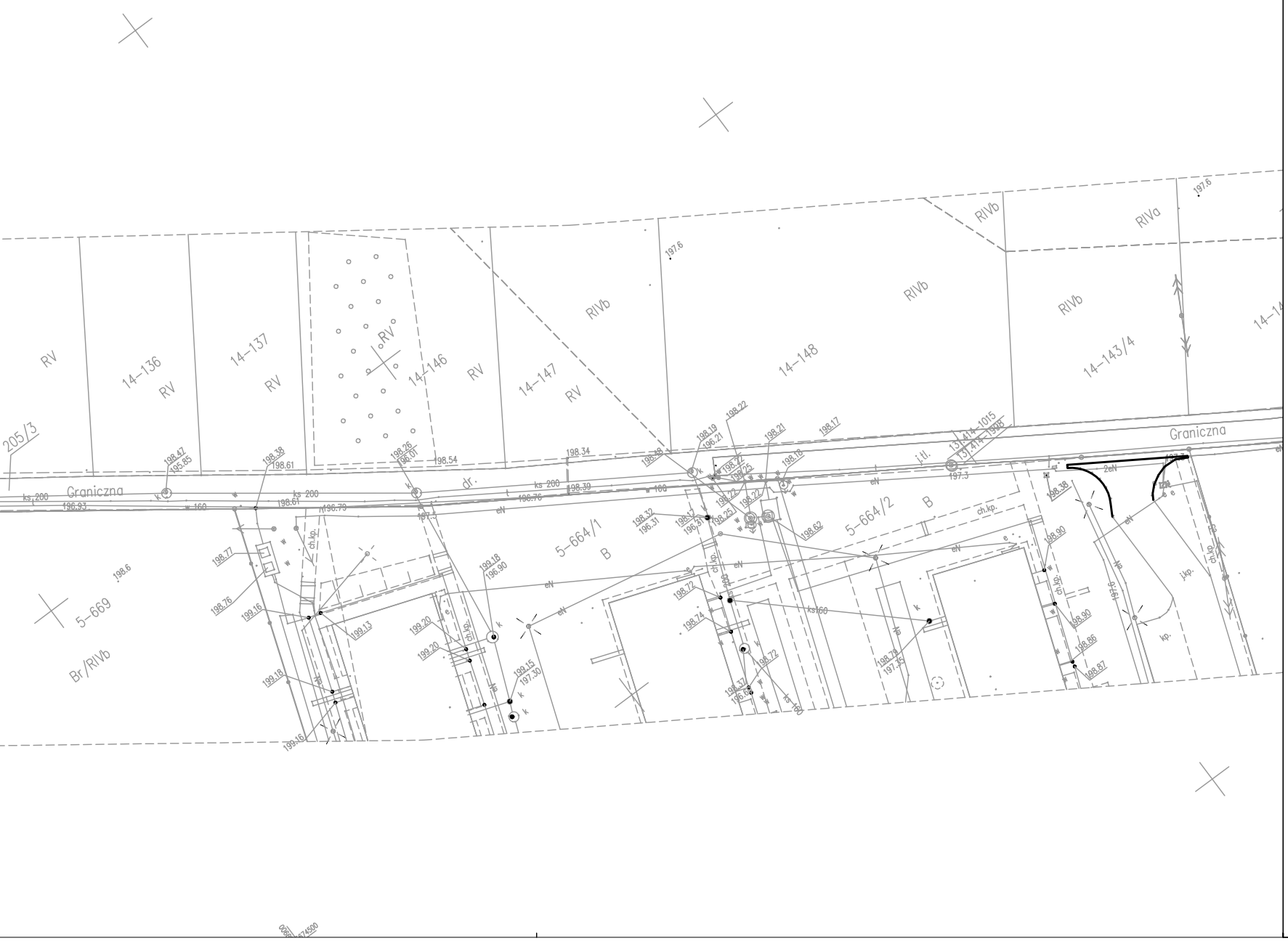
RV
14-136
RV
14-137
RV
RV
14-146
RV
14-147
RV
RIVb
14-148
RIVb
RIVb
RIVb
14-143/4
RIVa
205/3
Graniczna
Graniczna
5-664/1
B
5-664/2
B
5-669
Br/RIVb
ks 200
ks 200
ks 160
198.6
197.6
197.6

LEGENDA:

━	istn. krawężnik betonowy do rozbiórki
—•—•—	istn. ogrodzenie do rozbiórki
🟪	istn. nawierzchnia bitumiczna do rozbiórki
🟩	istn. nawierzchnia z płyt betonowych do rozbiórki
🟨	istn. nawierzchnia z kostki betonowej do rozbiórki
🟥	istn. nawierzchnia z kostki kamiennej do rozbiórki

JEDNOSTKA PROJEKTOWA:

MTM Infrastruktura Brudło, Graczyk, Konowalski sp.k.
pl. 20 Października 14
62-050 Mosina

INWESTOR:

Burmistrz Wielunia
Plac Kazimierza Wielkiego 1
98-300 Wieluń

STADIUM DOKUMENTACJI:

PROJEKT WYKONAWCZY (TECHNICZNY)

NAZWA INWESTYCJI:

ROZBUDOWA ULICY GRANICZNEJ NA ODCINKU 3-GO MAJA - HARCERSKA

BRANŻA:

DROGOWA

TYTUŁ RYSUNKU:

PLAN ROZBIÓRKI

PROJEKTOWAŁ:	PODPIS:
mgr inż. Marcin Konowalski WKP/0113/POOD/18 upr. bud. do projektowania bez ograniczeń w specjalności inżynieryjnej drogowej	
SPRAWDZIŁ:	PODPIS:
mgr inż. Tomasz Brudło WKP/0120/PWOD/18 upr. bud. do projektowania i kierowania rob. bud. bez ograniczeń w specjalności inżynieryjnej drogowej	

NR REWIZJI:	DATA REWIZJI:	SKALA:	NR RYSUNKU:
1	14.07.2023	1:500	08

NAZWA PLIKU:

157_PW_DR_pr.dwg (157_PW_DR_pr-08.pdf)